


BEBAUUNGSPLAN 'NASSENSTEEG'

GEMEINDE DAISENDORF

PLAN /
MASSTAB:

1 : 500



GEZ.: KESER / ZOLLER

DATUM: 21.06.93

BL-GR.: 97/50

VERFAHRENSVERMERKE:

AUFSTELLUNG

NACH § 2 ABS. 1 BAUGB DURCH BESCHLUSS
DES GEMEINDERATES

AM 30.03.93

ORTSÜBLICHE BEKANNTMACHUNG

AM 22.04.93

BÜRGERBETEILIGUNG

NACH § 3 ABS. 1 BAUGB

AM 30.03.93

ÖFFENTLICHE AUSLEGUNG

NACH § 3 ABS. 2 BAUGB IN DER ZEIT VON 12.07.93 BIS 12.08.93

ORTSÜBLICHE BEKANNTMACHUNG

AM 01.07.93

SATZUNGSBESCHLUSS

nach § 10 BAUGB IN VERBINDUNG MIT § 4 ABS. 1 GO

AM 05.10.93

BÜRGERMEISTER

GENEHMIGUNG
NACH § 11 BAUGB DURCH DAS LANDRATSAMT
BODENSEEKREIS

~~AM~~ 22.01.98

INKRAFTTRETUNG
NACH § 12 BAUGB

AM 22.01.98

DURCH BEKANNTMACHUNG

VOM 22.01.98

Ausfertigungsvermerk:


Der textliche und zeichnerische Inhalt dieses Bebauungsplanes stimmt mit den hierzu ergangenen Beschlüssen des Gemeinderates der Gemeinde Daisendorf überein.

Daisendorf, den 6. Oktober 1993



Helmut Keser
Bürgermeister

SONSTIGE PLANZEICHEN




GARAGEN



GEH-, FAHR- UND LEITUNGSRECHT




AUFSCHÜTTUNG



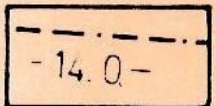
HAUPTFIRSTRICHTUNG



GRUNDSTÜCKSGRENZE, BESTAND




GRUNDSTÜCKSGRENZE, GEPLANT




GRÖSSE DER BAUFENSTER




GARAGENZUFAHRT, HOFFLÄCHE




ABGRENZUNG UNTERSCHIEDLICHER NUTZUNG



GRENZE DES RÄUMLICHEN GELTUNGSBEREICHES



GEMARKUNGSGRENZE



LÄRMSCHUTZWAND,
HÖHE: 2,50 M ÜBER TENNISPLATZ

NUTZUNGSSCHABLONE

1	2
3	4
5	6
7	8

FÜLLSCHEMA:

1. ART DER BAULICHEN NUTZUNG
2. ZAHL DER VOLLGESCHOSSE
3. GRUNDFLÄCHE
4. GESCHOSSFLÄCHE
5. DACHFORM / DACHNEIGUNG
6. BAUWEISE
7. ANZAHL DER WOHN EINHEITEN
8. HÖHE BAULICHER ANLAGEN