

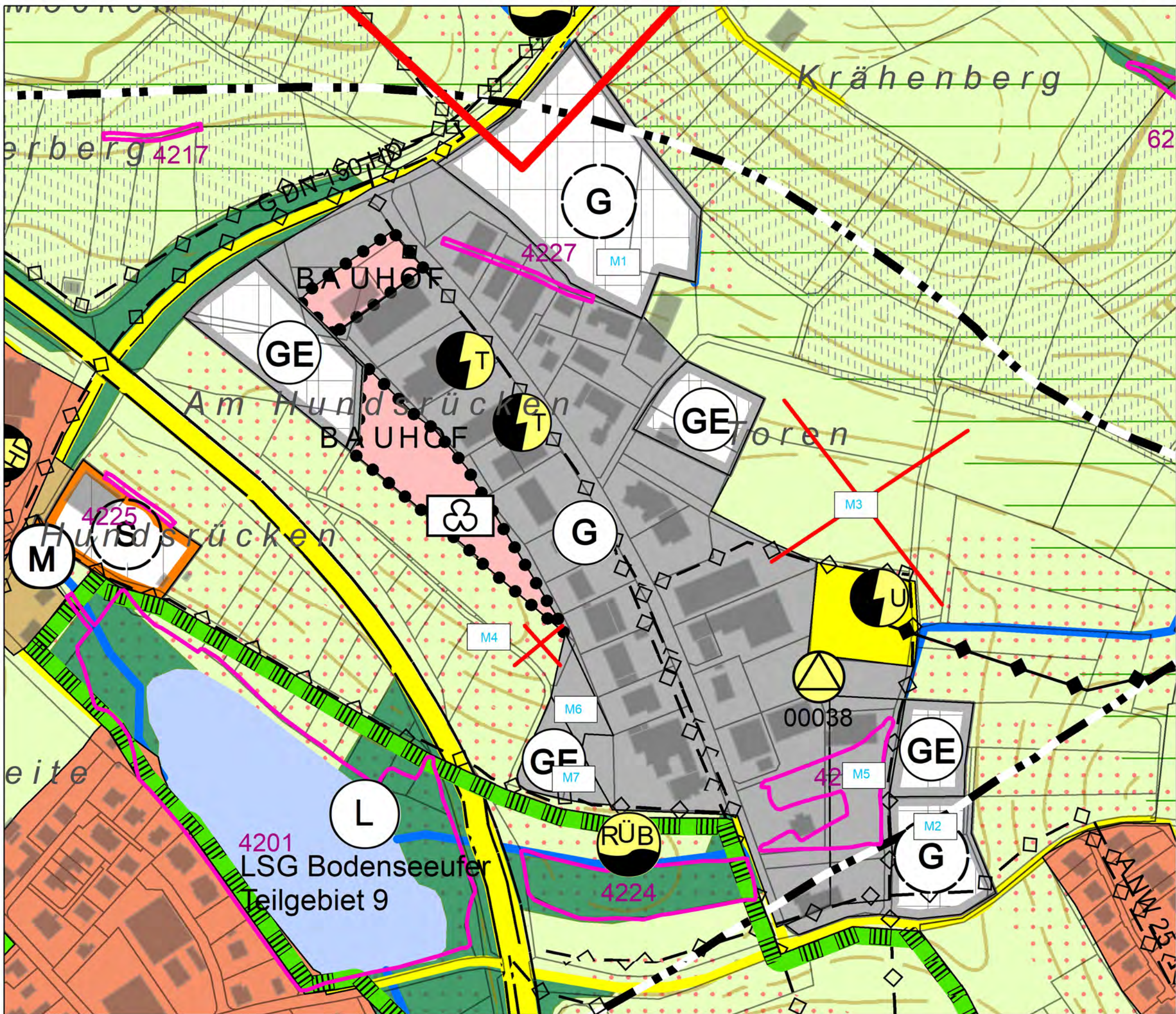
**8. Teiländerung des Flächennutzungsplan 2020  
Stadt Meersburg  
Gemeinde Uhldingen - Mühlhofen**



PLANTEIL

Entwurf Stand

05.05.2023



**8. Teiländerung**

- M1 Neuaufnahme geplante Gewerbefläche "Toren II"
- M2 Neuaufnahme geplante Gewerbefläche "Torenbach"
- M3 Herausnahme einer geplanten Gewerbefläche "Toren Erweiterung Nord Ost" mit circa 2,15 ha
- M4 Herausnahme einer geplanten Gewerbefläche "Toren Erweiterung Süd West" mit circa 0,15 ha
- M5 Bestandsanpassung "Toren"
- M6 Bestandsanpassung "Erweiterung Toren Süd - West"
- M7 Bestandsanpassung "Abrundung Toren"

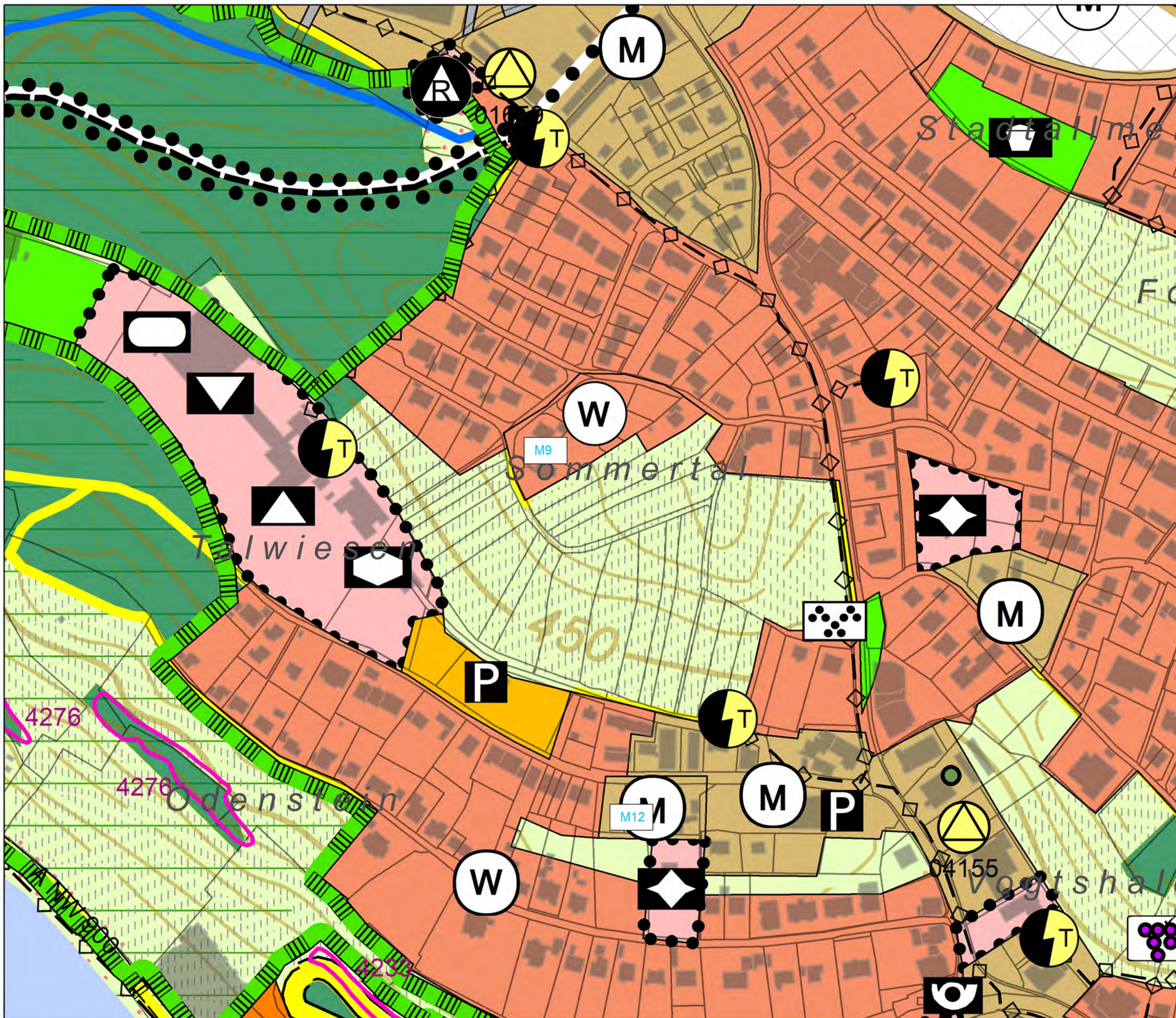
Grundlage der 8. Teiländerung des Flächennutzungsplanes ist der rechtswirksame Flächennutzungsplan des Gemeindeverwaltungsverbandes Meersburg vom 02.12.2011 inklusive der 7. Teiländerung

**8. Teiländerung des Flächennutzungsplanes 2020  
GVV Meersburg / Gemeinde Meersburg**

Datum:	09.05.2023	Maßstab:	1:2500
Gezeichnet:	bd	Blattgröße:	A3
Geändert:		Blattnummer:	Deckblatt

JOHANN  
SENNER  
FREIER LANDSCHAFTSARCHITEKT  
88662 ÜBERLINGEN  
Tel.: 07551-9199-0 Fax: 9199-29

PLANSTATT FÜR  
LANDSCHAFTSARCHITEKTUR  
UMWELTPLANUNG  
BDLA  
BREITLESTR. 21  
E-Mail: info@planstatt-senner.de



### 8. Teiländerung

- M9  Bestandsanpassung "Hirtle"
- M12  Nutzungsänderung Gewerbe zu Mischbaufläche Bestand

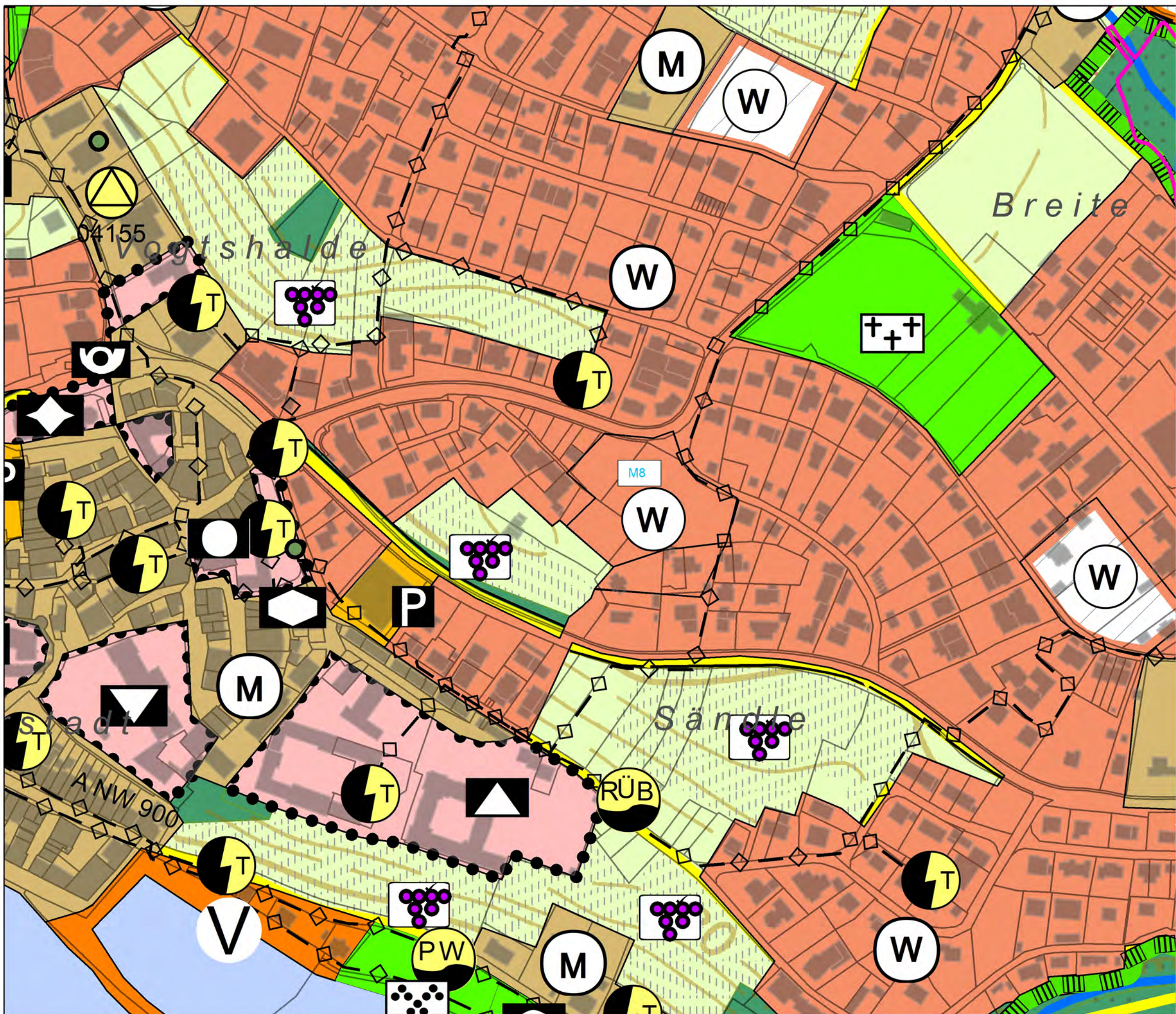
Grundlage der 8. Teiländerung des Flächennutzungsplanes ist der rechtswirksame Flächennutzungsplan des Gemeindeverwaltungsverbandes Meersburg vom 02.12.2011 inklusive der 7. Teiländerung

### 8. Teiländerung des Flächennutzungsplanes 2020 GVV Meersburg / Gemeinde Meersburg

Datum:	09.05.2023	Maßstab:	1:2500
Gezeichnet:	bd	Blattgröße:	A3
Geändert:		Blattnummer:	Deckblatt

JOHANN  
SENNER  
FREIER LANDSCHAFTSARCHITEKT  
88662 ÜBERLINGEN  
Tel.: 07551-9199-0 Fax: 9199-29

PLANSTATT FÜR  
LANDSCHAFTSARCHITEKTUR  
UMWELTPLANUNG  
BDLA  
BREITLESTR. 21  
E-Mail: info@planstatt-senner.de



**8. Teiländerung**

M8  Bestandsanpassung "Lindenweg"

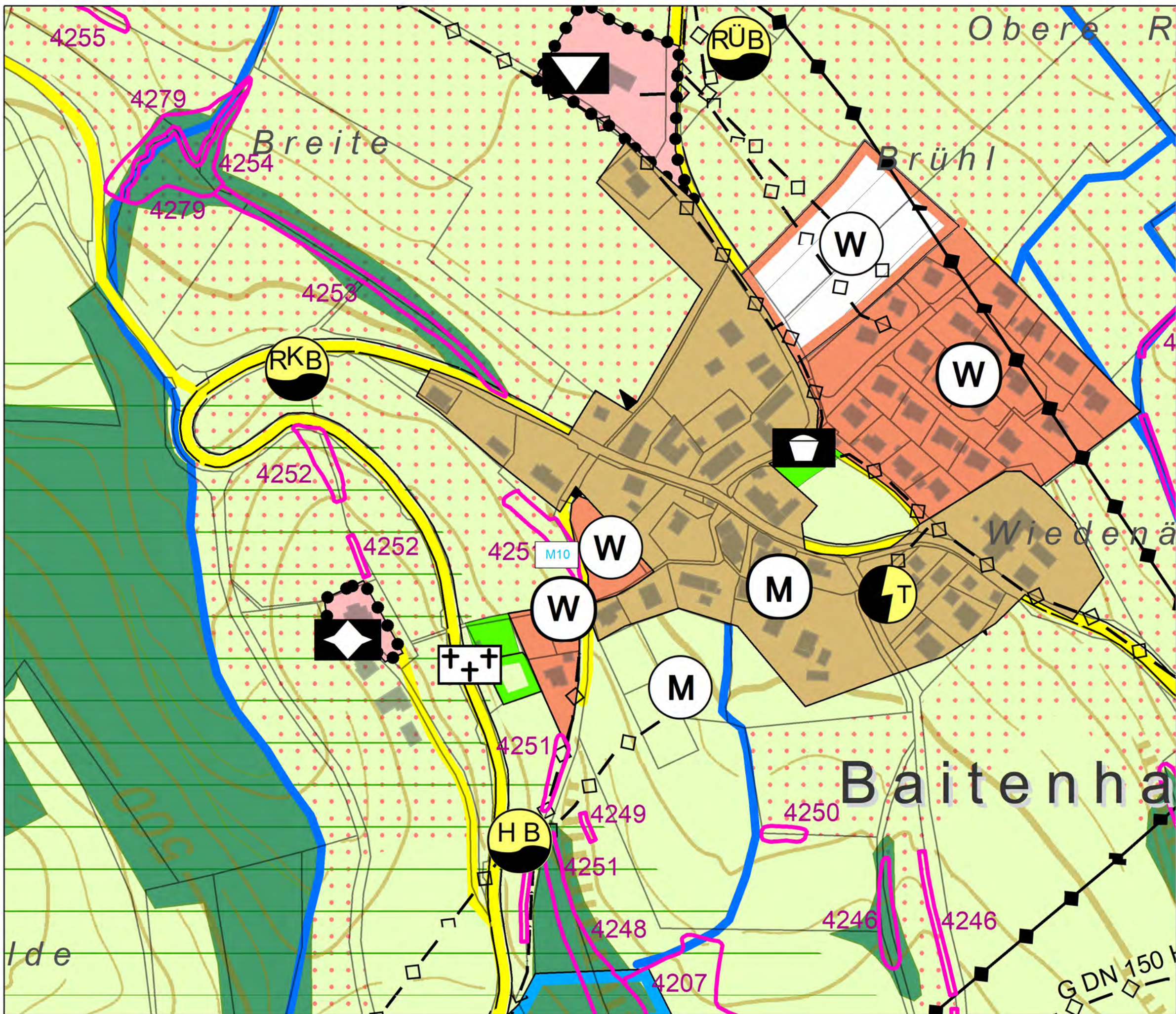
Grundlage der 8. Teiländerung des Flächennutzungsplanes ist der rechtswirksame Flächennutzungsplan des Gemeindeverwaltungsverbandes Meersburg vom 02.12.2011 inklusive der 7. Teiländerung

**8. Teiländerung des Flächennutzungsplanes 2020  
GVV Meersburg / Gemeinde Meersburg**

Datum:	09.05.2023	Maßstab:	1:2500
Gezeichnet:	bd	Blattgröße:	A3
Geändert:		Blattnummer:	Deckblatt

JOHANN  
SENNER  
FREIER LANDSCHAFTSARCHITEKT  
88662 ÜBERLINGEN  
Tel.: 07551-9199-0 Fax: 9199-29

PLANSTATT FÜR  
LANDSCHAFTSARCHITEKTUR  
UMWELTPLANUNG  
BDLA  
BREITLESTR. 21  
E-Mail: info@planstatt-senner.de



**8. Teiländerung**

M10  Bestandsanpassung "Baitenhausen"

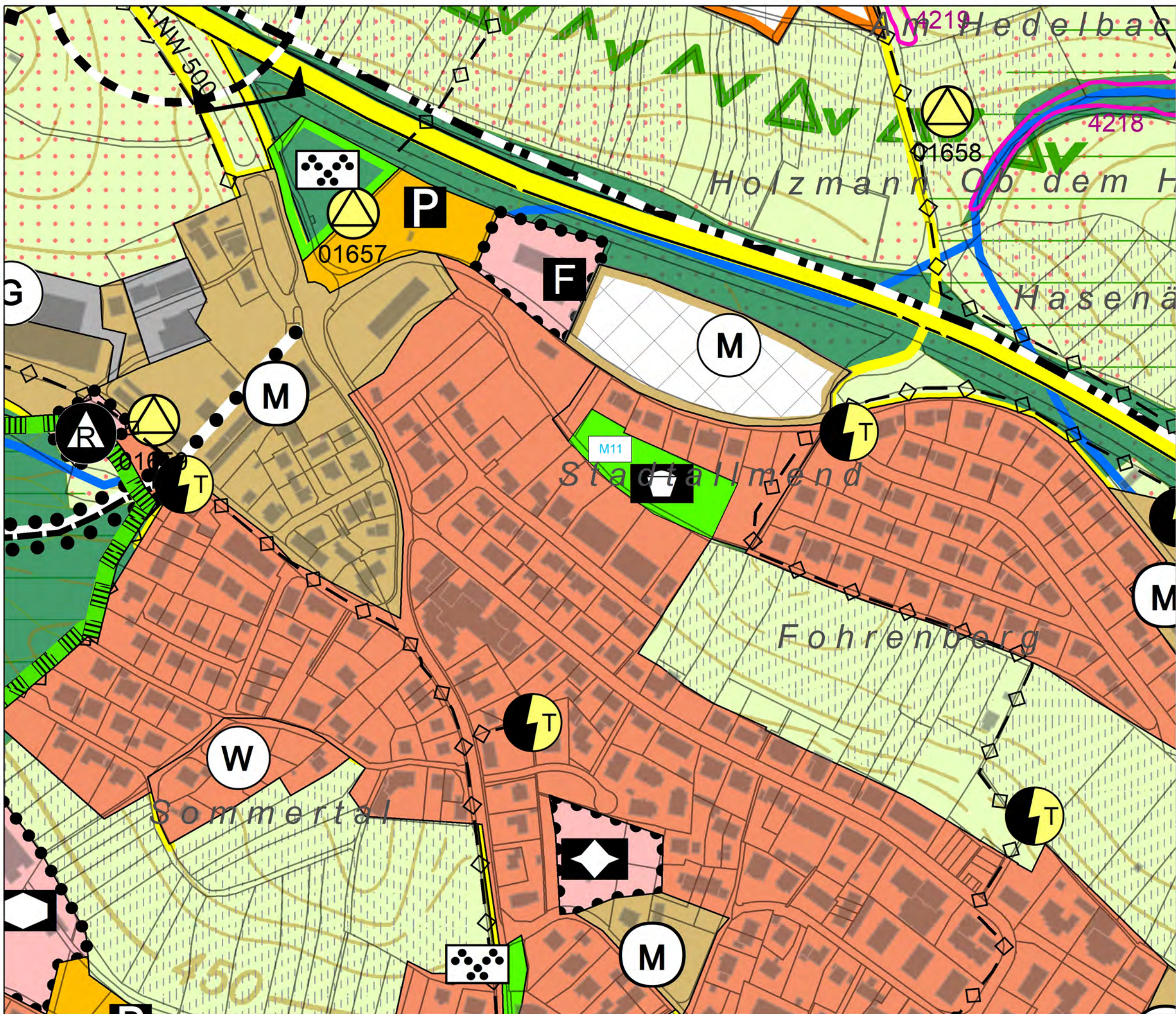
Grundlage der 8. Teiländerung des Flächennutzungsplanes ist der rechtswirksame Flächennutzungsplan des Gemeindeverwaltungsverbandes Meersburg vom 02.12.2011 inklusive der 7. Teiländerung

**8. Teiländerung des Flächennutzungsplanes 2020  
GVV Meersburg / Gemeinde Meersburg**

Datum:	09.05.2023	Maßstab:	1:2500
Gezeichnet:	bd	Blattgröße:	A3
Geändert:		Blattnummer:	Deckblatt

JOHANN  
SENNER  
FREIER LANDSCHAFTSARCHITEKT  
88662 ÜBERLINGEN  
Tel.: 07551-9199-0 Fax: 9199-29

PLANSTATT FÜR  
LANDSCHAFTSARCHITEKTUR  
UMWELTPLANUNG  
BDLA  
BREITLESTR. 21  
E-Mail: info@planstatt-senner.de



**8. Teiländerung**

M11  Bestandsanpassung  
"Öffentliche Grünfläche Spielplatz"

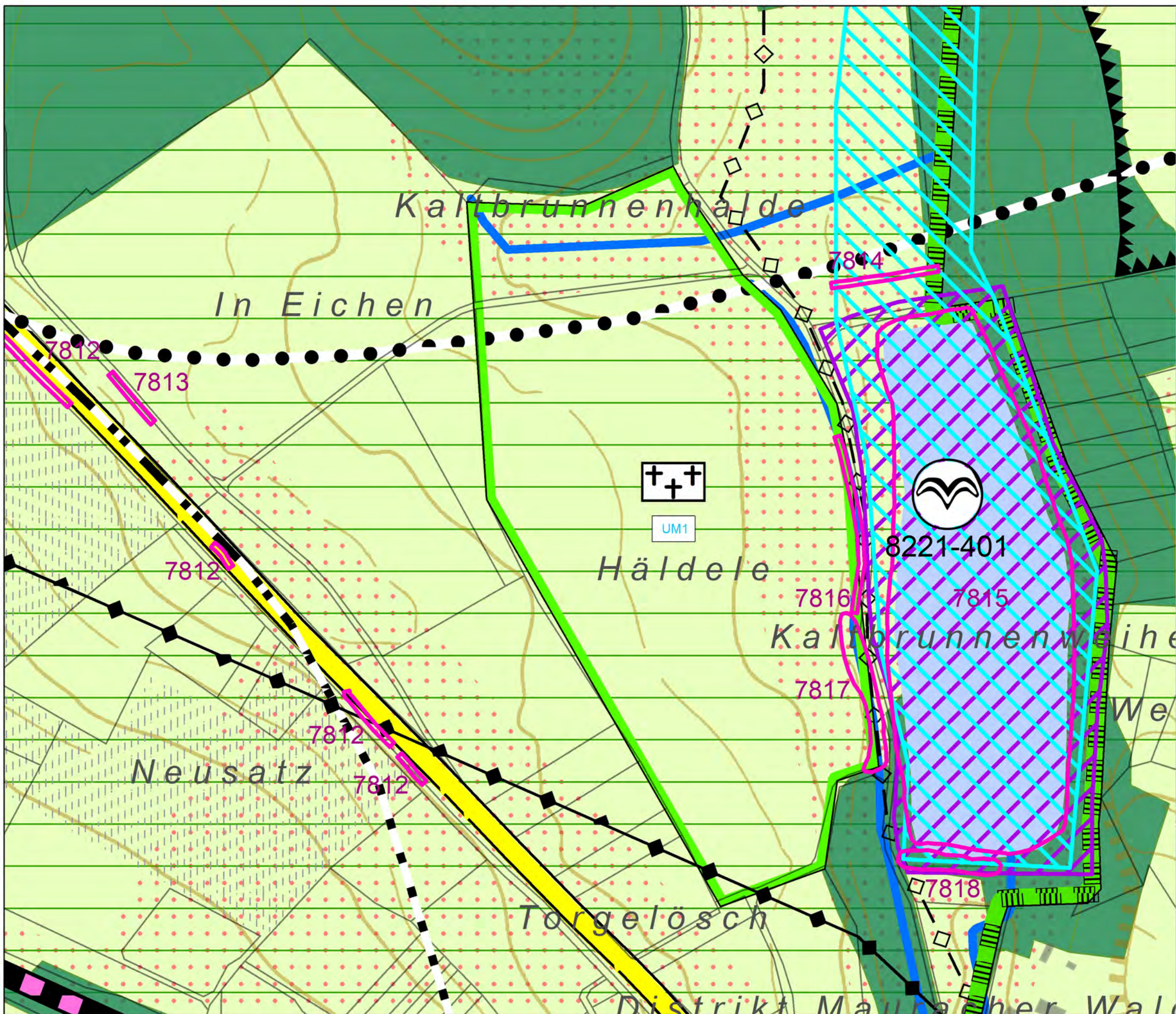
Grundlage der 8. Teiländerung des Flächennutzungsplanes ist der rechtswirksame Flächennutzungsplan des Gemeindeverwaltungsverbandes Meersburg vom 02.12.2011 inklusive der 7. Teiländerung

**8. Teiländerung des Flächennutzungsplanes 2020  
GVV Meersburg / Gemeinde Meersburg**

Datum:	09.05.2023	Maßstab:	1:2500
Gezeichnet:	bd	Blattgröße:	A3
Geändert:		Blattnummer:	Deckblatt

JOHANN  
SENNER  
FREIER LANDSCHAFTSARCHITEKT  
88662 ÜBERLINGEN  
Tel.: 07551-9199-0 Fax: 9199-29

PLANSTATT FÜR  
LANDSCHAFTSARCHITEKTUR  
UMWELTPLANUNG  
BDLA  
BREITLESTR. 21  
E-Mail: info@planstatt-senner.de



### 8. Teiländerung

UM1
 Neuaufnahme geplante öffentliche Grünfläche  
 "Wald - und Wiesenfriedhof"

Grundlage der 8. Teiländerung des Flächennutzungsplanes ist der rechtswirksame  
 Flächennutzungsplan des Gemeindeverwaltungsverbandes Meersburg  
 vom 02.12.2011 inklusive der 7. Teiländerung

### 8. Teiländerung des Flächennutzungsplanes 2020 GVV Meersburg / Gemeinde Meersburg

Datum:	07.11.2022	Maßstab:	1:5000
Gezeichnet:	bd	Blattgröße:	A3
Geändert:		Blattnummer:	Deckblatt

JOHANN  
 SENNER  
 FREIER LANDSCHAFTSARCHITEKT  
 88662 ÜBERLINGEN  
 Tel.: 07551-9199-0 Fax: 9199-29

PLANSTATT FÜR  
 LANDSCHAFTSARCHITEKTUR  
 UMWELTPLANUNG  
 BDLA  
 BREITLESTR. 21  
 E-Mail: info@planstatt-senner.de



### 8. Teiländerung

UM1  Neuaufnahme geplante öffentliche Grünfläche "Wald - und Wiesenfriedhof"

Grundlage der 8. Teiländerung des Flächennutzungsplanes ist der rechtswirksame Flächennutzungsplan des Gemeindeverwaltungsverbandes Meersburg vom 02.12.2011 inklusive der 7. Teiländerung

### 8. Teiländerung des Flächennutzungsplanes 2020 GVV Meersburg / Gemeinde Meersburg

Datum:	07.11.2022	Maßstab:	1:5000
Gezeichnet:	bd	Blattgröße:	A3
Geändert:		Blattnummer:	Deckblatt

JOHANN  
SENNER  
FREIER LANDSCHAFTSARCHITEKT  
88662 ÜBERLINGEN  
Tel.: 07551-9199-0 Fax: 9199-29

PLANSTATT FÜR  
LANDSCHAFTSARCHITEKTUR  
UMWELTPLANUNG  
BDLA  
BREITLESTR. 21  
E-Mail: info@planstatt-senner.de