

GI EINDE DAISENDORF

VERFAHRENSVERMERKE

zur 2. Bebauungsplanänderung

Aufstellungsbeschluß 30.06.1987

Frühzeitige
Bürgerbeteiligung 01.09.1987

Zustimmung
zum Änder. Entwurf 01.09.1987

Öff. Bekanntmachung
des Änder. Beschlusses 03.09.1987

Öff. Bekanntmachung
der öff. Auslegung 17.09.1987

Öff. Auslegung vom 28.09.1987
bis 28.10.1987

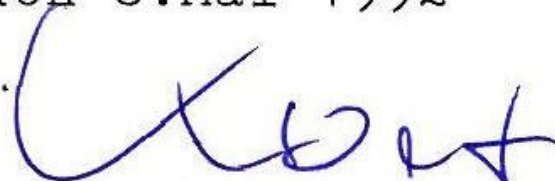
Satzungsbeschluß 17.11.1987

Anzeige beim
Landratsamt
Bodenseekreis 08.05.1992

Prüfungsmitteilung
des Landratsamtes

Inkrafttreten durch
öff. Bekanntmachung
des Abschlusses
des Anzeigeverfahrens

Daisendorf, den 8. Mai 1992


Helmut Keser
Bürgermeister



Zeichenerklärung

gem

ART DER BAULICHEN NUTZUNG




Reines Wohngebiet

MASS DER BAULICHEN NUTZUNG




Geschoßflächenzahl



Grundflächenzahl




Höhe baulicher Anlagen
Wandhöhe




Erdgeschoßfußbodenhöhe
maximal


BAUWEISE, BAULINIEN, BAUGRENZEN



nur Einzelhäuser zulässig

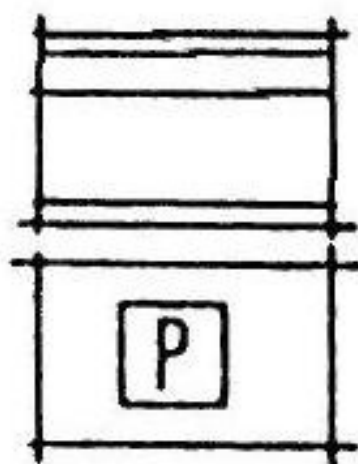


Baulinie



Dachform/Dachneigung
§ 73 LBO

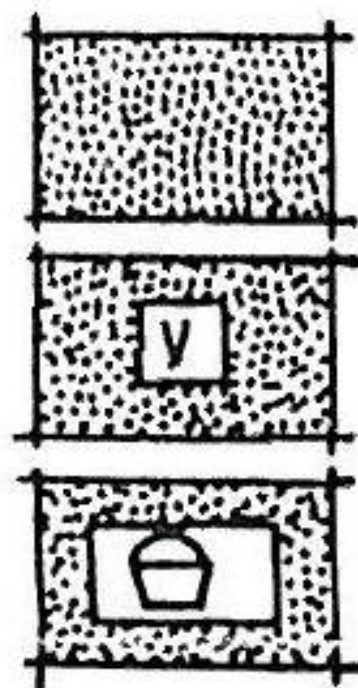
VERKEHRSFLÄCHEN



Gehweg
Straße

öffentliche Parkfläche

GRÜNFLÄCHEN




öffentliche Grünfläche

Verkehrsgrün

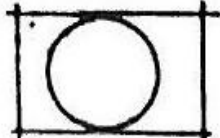
Kinderspielplatz

FORSTWIRTSCHAFT

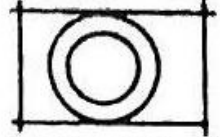


landwirtschaftliche Fläche

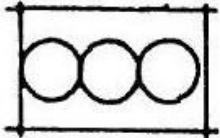
SCHUTZ, PFLEGE UND ENTWICKLUNG DER LANDSCHAFT



Baum Erhalt



Baum Pflanzgebot

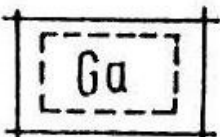


Sträucher Erhalt

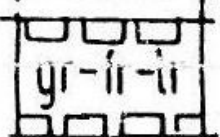


Sträucher Pflanzgebot

SONSTIGE PLANZEICHEN



Fläche für Garage
Fläche für Stellplatz



Geh-, Fahr- u. Leitungsrecht



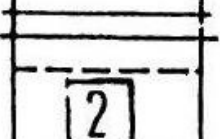
Sichtfläche von Bebauung
freizuhalten



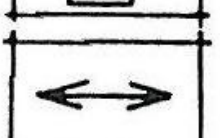
Abgrenzung unterschiedlicher
Nutzung/Festsetzungen



Grenze des räumlichen
Geltungsbereiches

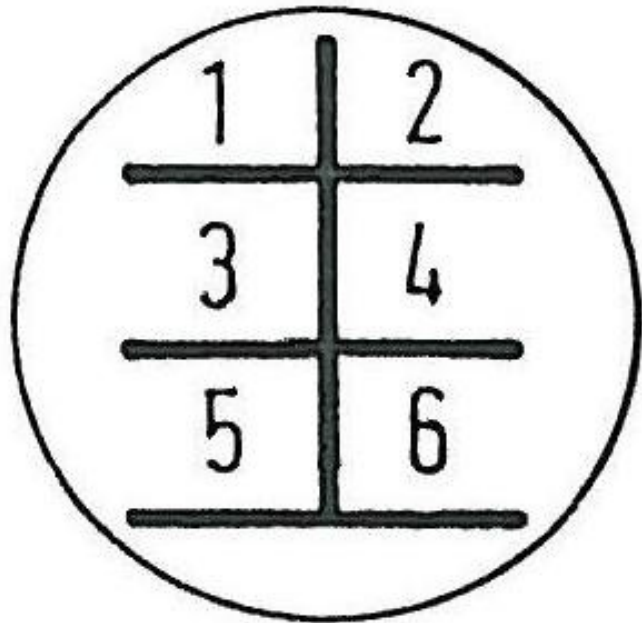


Grundstücksgrenze vorgeschlagen
Grundstücksnummer



Hauptfirstrichtung

NUTZUNGSSCHABLONE



FÜLLSCHEMA:

1. Art der baulichen Nutzung
2. Wandhöhe
3. Grundflächenzahl
4. Geschoßflächenzahl
5. Dachform/Dachneigung
6. Bauweise



Einzel- und Doppelhäuser
zulässig