

Verfahrensvermerke

nach BBauG v 18.8.1976/6.7.1979

AUFSTELLUNG

nach § 2 Abs.1 BBauG durch Beschluß des Gemeinderates
ortsübliche Bekanntmachung am . 20.09.83 .
am . 28.09.83 .

BÜRGERBETEILIGUNG

nach § 2a Abs.2 BBauG am 31.08.-28.09.84

ÖFFENTLICHE AUSLEGUNG

nach § 2a Abs.6 BBauG in der Zeit vom . 25.01.85 .
ortsübliche Bekanntmachung bis . 04.03.85 .
am . 24.01.85 .

SATZUNGSBESCHLUSS

nach § 10 BBauG in Verbindung mit § 4 Abs.1 GO am . 23.04.85 .

BÜRGERMEISTER

M. Meyer



GENEHMIGUNG

nach § 11 BBauG durch das Landratsamt Bodenseekreis am

INKRAFTTRETUNG

nach § 12 BBauG durch Bekanntmachung am

BÜRGERMEISTER


vom

**Genehmigt
nach § 11 BBauG**

Friedrichshafen, den

07. AUG. 1985

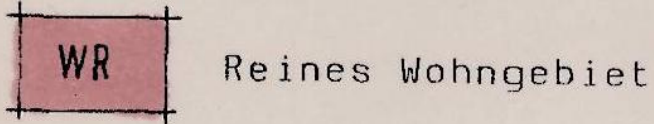
Landratsamt
Bodenseekreis



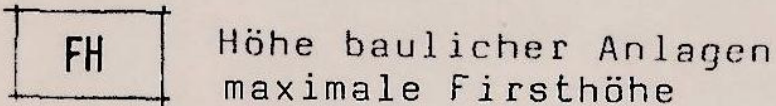
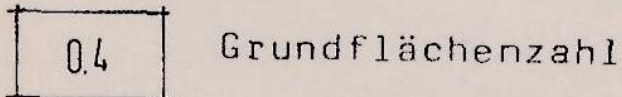
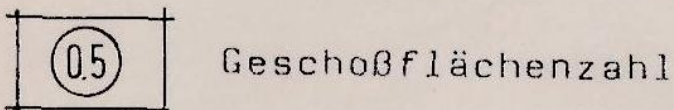
Zeichenerklärung

gem. PlanzV 81 vom 30.7.1981

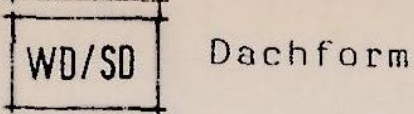
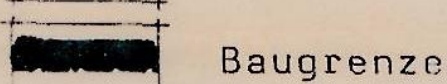
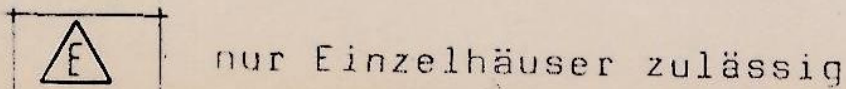
ART DER BAULICHEN NUTZUNG



MASS DER BAULICHEN NUTZUNG



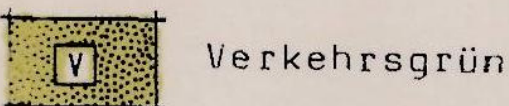
BAUWEISE, BAULINIEN, BAUGRENZEN



VERKEHRSFLÄCHEN



GRÜNFLÄCHEN




SCHUTZ, PFLEGE UND ENTWICKLUNG DER LANDSCHAFT




Baum Pflanzgebot

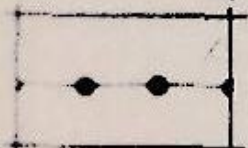
SONSTIGE PLANZEICHEN




Fläche für Garage




Sichtschutzdreieck



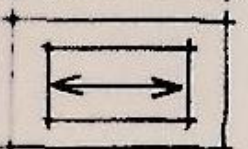
Abgrenzung unterschiedlicher
Nutzung/Festsetzungen



Grenze des räumlichen
Geltungsbereiches

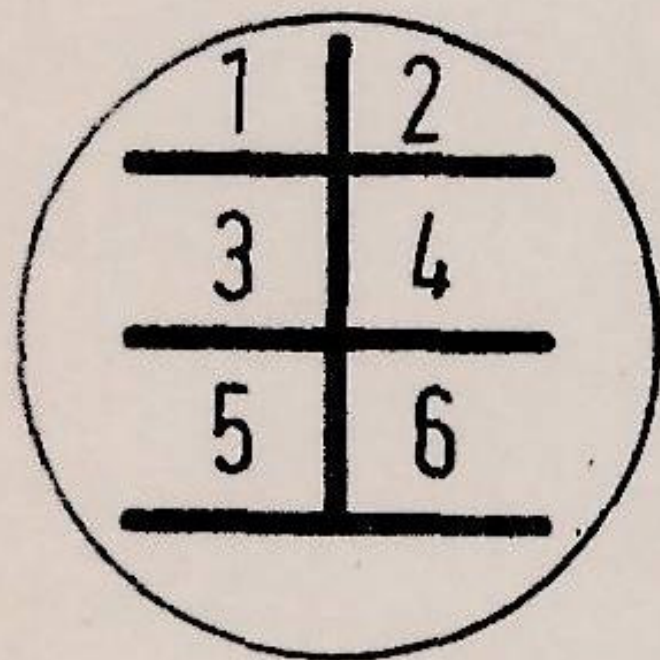


vom Planer nachgetragenes Gebäude



Firstrichtung

NUTZUNGSSCHABLONE



FÜLLSCHEMA:

1. Art der baulichen Nutzung
2. Anzahl der Vollgeschosse
3. Grundflächenzahl
4. Geschoßflächenzahl
5. Dachform/Dachneigung
6. Bauweise